







DESCRIPCIÓN BÁSICA DE LA ACTIVIDAD

	ACTIVIDAD O TIPO DE SERVICIO	SERVICIO				
	DESCENSO DE BARRANCOS	DESCENSO DE SATURIO – Nivel II - Intermedio				
DESCRIPCIÓN TÉCNICA						
<ul style="list-style-type: none"> - Cañón de recorrido medio-largo, sencillo y estético, ideal para iniciarse en la actividad de Descenso de Barrancos. - Comenzamos el descenso andando por el cauce al que accedemos al primer rapel en rampa de 07 metros, para poner a prueba a l@s participantes. - Después un tramo de pozas llegaremos al segundo y tercer rapel del barranco de 06 y 10 metros. - Una zona acuática engorgada, con pequeños toboganes arrampados y algunas pozas donde nadar. - Un rapel de 12 metros y continuamos río abajo casi hasta la afluencia con el Río Deba. - Para terminar una zona estrecha donde el barranco continúa por una cascada de 30 m. que descenderemos para llegar a la confluencia del Río Deba. 						
DESCRIPCIÓN FÍSICA						
<ul style="list-style-type: none"> - Tras la presentación nos aproximamos andando en media hora hasta el lugar donde comienza la actividad. - Actividad física de entre 4 y 5 horas de duración total, dependiendo del grupo y sus capacidades físicas. - Regreso sencillo de unos 20 minutos de duración hasta el parquin de lugar de encuentro. 						
DURACIÓN APROXIMADA		TEMPORADA				
4-5 horas		De marzo a octubre. (En función del caudal)				
LUGAR DE DESARROLLO	PUNTO DE ENCUENTRO	COORDENADAS				
Elgoibar (Gipuzkoa)	Parquin en Calle Autonomía. (Google Maps)	43.20958, -2.421583				
TARIFAS (21% de IVA incluido)						
	PARTICULARES	GRUPOS DE ESCOLARES / ASOCIACIONES				
04-15 pax	50,00 €	45,00 €				
16-24 pax	45,00 €	40,00 €				
<i>NOTA: A los grupos de escolares, asociaciones e instituciones recomendamos solicitar un presupuesto a medida.</i>						
MAPA DE LA ACTIVIDAD						
						
 PUNTO DE ENCUENTRO ACTIVIDAD	 PARKING	 DESPLAZAMIENTO	 2ºPARKING	 APROXIMACIÓN/REGRESO	 INICIO ACTIVIDAD	 FIN

DATOS FÍSICOS Y TÉCNICOS

Nº MÍNIMO DE PARTICIPANTES		Nº MÁXIMO DE PARTICIPANTES	
4 personas		24 personas	
NIVEL DE DIFICULTAD	EDAD MÍNIMA RECOMENDABLE	RATIO	
II – (Intermedio)	10 años	1 técnico por cada 08 participantes	
CAPACIDADES PERSONALES NECESARIAS			
<ul style="list-style-type: none"> - Imprescindible saber nadar. - No apto para embarazadas. - Consultar si las personas con algún tipo de discapacidad pueden realizar la actividad. 			
ADVERTENCIAS:			
<i>L@s participantes tienen la obligación de informar a la empresa si sufre alguna discapacidad física, psicológica, sensorial, enfermedades cardiovasculares o si están embarazadas.</i>			
MATERIALES Y EQUIPAMIENTO			
MATERIALES INCLUIDOS EN LA ACTIVIDAD:			
<ul style="list-style-type: none"> - Casco. - Arnés completo de barrancos. - Neopreno completo. (Peto y Chaqueta) - Escarpines. - Material técnico necesario para la actividad. (Cuerdas y otros materiales de seguridad) 			
EQUIPAMIENTO OBLIGATORIO PARA REALIZAR LA ACTIVIDAD			
<ul style="list-style-type: none"> - Traje de baño. (Recomendable que sea deportivo o ajustado) - Botas de montaña en buen estado, para andar por terreno irregular y resbaladizo. - Participantes con el pelo largo; es obligatorio que se recojan el pelo con una goma. - Toalla, ropa y calzado de recambio. 			
EQUIPAMIENTO RECOMENDABLE			
<ul style="list-style-type: none"> - Camiseta térmica o de licra para vestirse por debajo del neopreno. - Participantes que utilicen gafas; deberían traer una cinta o goma para sujetarlas por atrás. 			
SERVICIOS INCLUIDOS		SERVICIOS NO INCLUIDOS	
<ul style="list-style-type: none"> - Actividades con guías especializados. - Material técnico necesario para la actividad. - Seguro de Resp. Civil y de Asist. Sanitaria. 		<ul style="list-style-type: none"> - Transporte durante el transcurso de la actividad. - Comida o agua durante la actividad. - Alojamiento, consultar su disponibilidad. 	
ÁLBUM DE FOTOS		VIDEOS DE LA ACTIVIDAD	
Álbum de fotos en Facebook		Video Barranco de Saturio (2012) Video Barrancos en Euskadi (2012)	
FOTOGRAFÍAS DE LA ACTIVIDAD			
			
			
			