










DESCRIPCIÓN BÁSICA DE LA ACTIVIDAD

	ACTIVIDAD O TIPO DE SERVICIO	SERVICIO				
	SENDERISMO	ENTZIA				
	DESCRIPCIÓN TÉCNICA					
<ul style="list-style-type: none"> - La ruta está enfocada para todo tipo de participantes. - Recorrido completo donde podremos disfrutar de hermosas vistas y paisajes cautivadores. - Panorámicas, bosques de hayas, cuevas e incluso un Crómlech para darle más intensidad a la ruta. - Una ruta relajada, amenizada con historias sobre el lugar y su modo de vida. - En total realizaremos una ruta de unos 10 kilómetros de distancia y 300 metros de desnivel. 						
DESCRIPCIÓN FÍSICA						
<ul style="list-style-type: none"> - Tras la presentación nos aproximamos con los vehículos hasta el lugar donde comienza la actividad. - Tras la presentación y las explicaciones preliminares, comenzará la actividad. - Después una ruta de aproximadamente 3 horas de duración. 						
DURACIÓN APROXIMADA		TEMPORADA				
3 horas		Todo el Año				
LUGAR DE DESARROLLO	PUNTO DE ENCUENTRO	COORDENADAS				
En la Sierra de Entzia - Opakua (Araba)	Junto a la fuente de Opakua. (Google Maps)	42.827601, -2.35941				
<i>ACTIVIDAD A LA CARTA: Es posible trasladar esta actividad a otros lugares. (Consultar disponibilidad)</i>						
TARIFAS (21% de IVA incluido)						
	PARTICULARES	GRUPOS DE ESCOLARES / ASOCIACIONES				
6-15 pax	45,00 €	40,00 €				
16-24 pax	40,00 €	35,00 €				
<i>NOTA: A los grupos de escolares, asociaciones e instituciones recomendamos solicitar un presupuesto a medida.</i>						
MAPA DE LA ACTIVIDAD						
						
						
PUNTO DE ENCUENTRO	PARKING	DESPLAZAMIENTO	2ºPARKING	APROXIMACIÓN/REGRESO	INICIO ACTIVIDAD	FIN ACTIVIDAD

DATOS FÍSICOS Y TÉCNICOS

Nº MÍNIMO DE PARTICIPANTES		Nº MÁXIMO DE PARTICIPANTES	
6 personas		Sin definir (Consultar grupos grandes)	
NIVEL DE DIFICULTAD	EDAD MÍNIMA RECOMENDABLE	RATIO	
I – (Iniciación)	10 años	1 monitor por cada 10 participantes	
CAPACIDADES PERSONALES NECESARIAS			
<ul style="list-style-type: none"> - No apto para embarazadas, aunque es posible adecuar la actividad a su situación. (Consultar) - Consultar si las personas con algún tipo de discapacidad pueden realizar la actividad. 			
ADVERTENCIAS:			
<i>L@s participantes tienen la obligación de informar a la empresa si sufre alguna discapacidad física, psicológica, sensorial, enfermedades cardiovasculares o si están embarazadas.</i>			
MATERIALES Y EQUIPAMIENTO			
EQUIPAMIENTO OBLIGATORIO PARA REALIZAR LA ACTIVIDAD <ul style="list-style-type: none"> - Ropa de monte o ropa cómoda adaptada a las condiciones meteorológicas del día. - Bota de trekking o zapatillas en buen estado, para andar por terreno irregular y resbaladizo. - 1 litro de agua y comida ligera. (Barritas energéticas, frutos secos o alguna pieza de fruta) - Toalla, ropa y calzado de recambio. (Para los días de meteorología adversa) 			
EQUIPAMIENTO RECOMENDABLE <ul style="list-style-type: none"> - En días muy soleados es recomendable traer crema solar. 			
SERVICIOS INCLUIDOS		SERVICIOS NO INCLUIDOS	
<ul style="list-style-type: none"> - Actividades con guías especializados. - Material técnico necesario para la actividad. - Seguro de Resp. Civil y de Asist. Sanitaria. 		<ul style="list-style-type: none"> - Transporte durante el transcurso de la actividad. - Comida o agua durante la actividad. - Alojamiento, consultar su disponibilidad. 	
ÁLBUM DE FOTOS		VIDEOS DE LA ACTIVIDAD	
Sin fotos.		Sin videos.	
FOTOGRAFÍAS DE LA ACTIVIDAD			
