
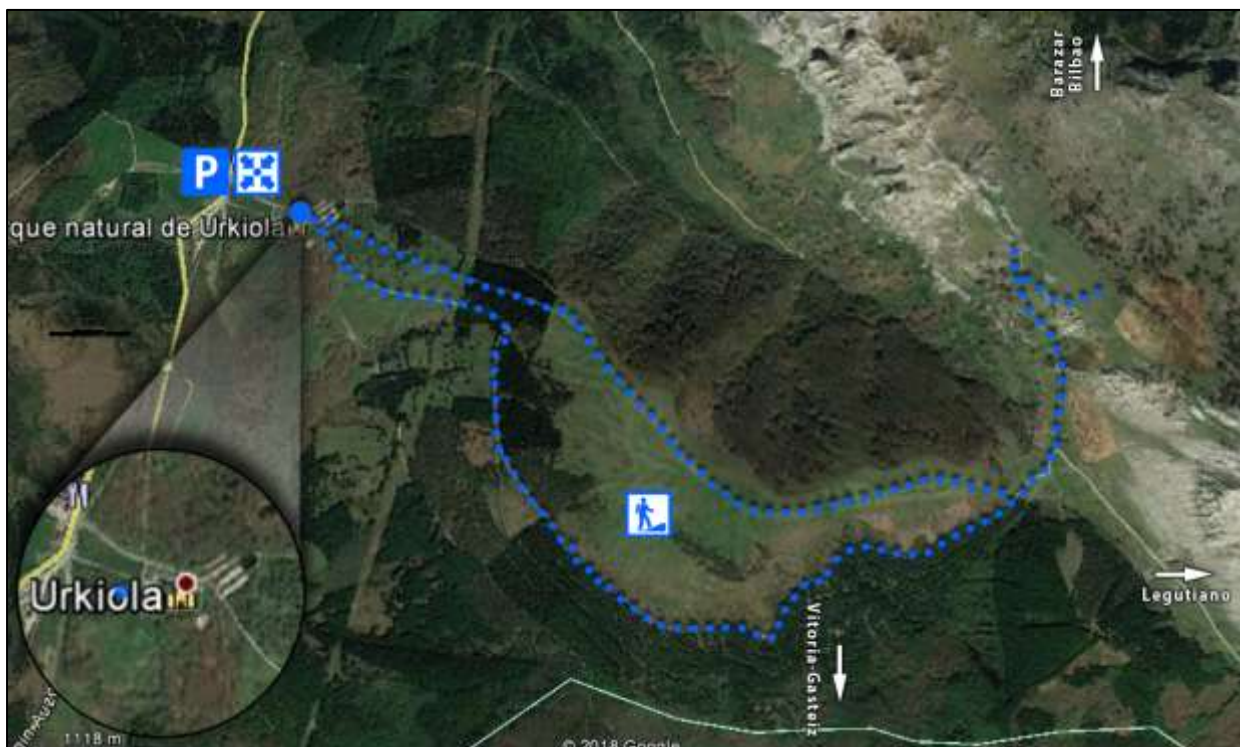




DESCRIPCIÓN BÁSICA DE LA ACTIVIDAD

	ACTIVIDAD O TIPO DE SERVICIO	SERVICIO
	<u>SENDERISMO</u>	URKIOLA
DESCRIPCIÓN TÉCNICA		
<ul style="list-style-type: none"> <li>- La ruta está enfocada para todo tipo de participantes.</li> <li>- Recorrido completo donde podremos disfrutar de hermosas vistas y paisajes cautivadores.</li> <li>- Panorámicas, bosques, cuevas, campas y un ambiente muy natural.</li> <li>- Una ruta relajada, amenizada con historias sobre el lugar y su modo de vida.</li> <li>- En total realizaremos una ruta de unos 8,5 kilómetros de distancia y 500 metros de desnivel.</li> </ul>		
DESCRIPCIÓN FÍSICA		
<ul style="list-style-type: none"> <li>- Tras la presentación nos aproximamos con los vehículos hasta el lugar donde comienza la actividad.</li> <li>- Tras la presentación y las explicaciones preliminares, comenzará la actividad.</li> <li>- Después una ruta de aproximadamente 3 horas de duración.</li> </ul>		
DURACIÓN APROXIMADA		TEMPORADA
3 horas aproximadas		Todo el Año
LUGAR DE DESARROLLO	PUNTO DE ENCUENTRO	COORDENADAS
Parque Natural de Urkiola (Bizkaia)	En el Santuario de Urkiola. ( <a href="#">Google Maps</a> )	43.099760, -2.644161
ACTIVIDAD A LA CARTA: Es posible trasladar esta actividad a otros lugares. (Consultar disponibilidad)		
TARIFAS (21% de IVA incluido)		
	PARTICULARES	GRUPOS DE ESCOLARES / ASOCIACIONES
6-15 pax	45,00 €	40,00 €
16-24 pax	40,00 €	35,00 €
NOTA: A los grupos de escolares, asociaciones e instituciones recomendamos solicitar un presupuesto a medida.		
MAPA DE LA ACTIVIDAD		



						
PUNTO DE ENCUENTRO	PARKING	DESPLAZAMIENTO	2ºPARKING	APROXIMACIÓN/REGRESO	INICIO ACTIVIDAD	FIN ACTIVIDAD

### DATOS FÍSICOS Y TÉCNICOS

Nº MÍNIMO DE PARTICIPANTES		Nº MÁXIMO DE PARTICIPANTES	
6 personas		Sin definir (Consultar grupos grandes)	
NIVEL DE DIFICULTAD	EDAD MÍNIMA RECOMENDABLE	RATIO	
I – (Iniciación)	10 años	1 monitor por cada 10 participantes	
CAPACIDADES PERSONALES NECESARIAS			
<ul style="list-style-type: none"> <li>- No apto para embarazadas, aunque es posible adecuar la actividad a su situación. (Consultar)</li> <li>- Consultar si las personas con algún tipo de discapacidad pueden realizar la actividad.</li> </ul>			
ADVERTENCIAS:			
<i>L@s participantes tienen la obligación de informar a la empresa si sufre alguna discapacidad física, psicológica, sensorial, enfermedades cardiovasculares o si están embarazadas.</i>			
MATERIALES Y EQUIPAMIENTO			
<b>EQUIPAMIENTO OBLIGATORIO PARA REALIZAR LA ACTIVIDAD</b> <ul style="list-style-type: none"> <li>- Ropa de monte o ropa cómoda adaptada a las condiciones meteorológicas del día.</li> <li>- Bota de trekking o zapatillas en buen estado, para andar por terreno irregular y resbaladizo.</li> <li>- 1 litro de agua y comida ligera. (Barritas energéticas, frutos secos o alguna pieza de fruta)</li> <li>- Toalla, ropa y calzado de recambio. (Para los días de meteorología adversa)</li> </ul>			
<b>EQUIPAMIENTO RECOMENDABLE</b> <ul style="list-style-type: none"> <li>- En días muy soleados es recomendable traer crema solar.</li> </ul>			
SERVICIOS INCLUIDOS		SERVICIOS NO INCLUIDOS	
<ul style="list-style-type: none"> <li>- Actividades con guías especializados.</li> <li>- Material técnico necesario para la actividad.</li> <li>- Seguro de Resp. Civil y de Asist. Sanitaria.</li> </ul>		<ul style="list-style-type: none"> <li>- Transporte durante el transcurso de la actividad.</li> <li>- Comida o agua durante la actividad.</li> <li>- Alojamiento, consultar su disponibilidad.</li> </ul>	
ÁLBUM DE FOTOS		VIDEOS DE LA ACTIVIDAD	
Sin fotos.		Sin videos.	
FOTOGRAFÍAS DE LA ACTIVIDAD			
