












DESCRIPCIÓN BÁSICA DE LA ACTIVIDAD

	ACTIVIDAD O TIPO DE SERVICIO		SERVICIO			
	<u>ORIENTACIÓN</u>		ENTZIA			
	DESCRIPCIÓN TÉCNICA					
<ul style="list-style-type: none"> - Actividad dinámica y divertida donde aprenderemos a utilizar un mapa y una brújula. - Un breve curso para aprender el manejo del mapa y la brújula y después una prueba de orientación. - Cada equipo tendrá que encontrar un número determinado de balizas y resolver varios enigmas. - El tiempo también puntuará. El equipo que más puntos obtenga será el ganador de la prueba. - Rapidez, destreza y estrategia para una actividad, donde ganar es el menor de los premios. 						
DESCRIPCIÓN FÍSICA						
<ul style="list-style-type: none"> - Tras la presentación nos aproximamos con los vehículos hasta el lugar donde comienza la actividad. - Breve curso de orientación y explicaciones básicas sobre la actividad. (estrategias, normas, etc) - Actividad de aproximadamente de unas 2 horas de duración. - Tras el recuento de puntuaciones, finalizará la actividad. 						
DURACIÓN APROXIMADA			TEMPORADA			
2-3 horas			Todo el Año			
LUGAR DE DESARROLLO		PUNTO DE ENCUENTRO		COORDENADAS		
En la Sierra de Entzia - Opakua (Araba)		Junto a la fuente de Opakua. (Google Maps)		42.827601, -2.35941		
ACTIVIDAD A LA CARTA: <i>Es posible trasladar esta actividad a otros lugares. (Consultar disponibilidad)</i>						
TARIFAS (21% de IVA incluido)						
	PARTICULARES		GRUPOS DE ESCOLARES / ASOCIACIONES			
6-15 pax	50,00 €	GRUPO: 420,00 €	45,00 €	GRUPO: 380,00 €		
16-24 pax	45,00 €	GRUPO: 690,00 €	40,00 €	GRUPO: 640,00 €		
NOTA: A los grupos de escolares, asociaciones e instituciones recomendamos solicitar un presupuesto a medida.						
MAPA DE LA ACTIVIDAD						
						
						
PUNTO DE ENCUENTRO	PARKING	DESPLAZAMIENTO	2ºPARKING	APROXIMACIÓN/REGRESO	INICIO ACTIVIDAD	FIN ACTIVIDAD

	FICHA TÉCNICA DEL SERVICIO			
	ORIENTACIÓN ENTZIA			
	Código: IP 5.6.2	Edición: 11	Fecha: 06-04-2022	

DATOS FÍSICOS Y TÉCNICOS

Nº MÍNIMO DE PARTICIPANTES		Nº MÁXIMO DE PARTICIPANTES	
6 Participantes.		30 (Consultar grupos grandes)	
NIVEL DE DIFICULTAD	EDAD MÍNIMA RECOMENDABLE	RATIO	
I – (Iniciación)	10 años	1 monitor por cada 15 participantes	
CAPACIDADES PERSONALES NECESARIAS			
<ul style="list-style-type: none"> - No apto para embarazadas, aunque es posible adecuar la actividad a su situación. (Consultar) - Consultar si las personas con algún tipo de discapacidad pueden realizar la actividad. 			
ADVERTENCIAS:			
<i>L@s participantes tienen la obligación de informar a la empresa si sufre alguna discapacidad física, psicológica, sensorial, enfermedades cardiovasculares o si están embarazadas.</i>			
MATERIALES Y EQUIPAMIENTO			
<p>MATERIALES INCLUIDOS EN LA ACTIVIDAD:</p> <ul style="list-style-type: none"> - Mapa, brújula, bolígrafo, tarjeta de control. <p>EQUIPAMIENTO OBLIGATORIO PARA REALIZAR LA ACTIVIDAD</p> <ul style="list-style-type: none"> - Ropa de monte o ropa cómoda adaptada a las condiciones meteorológicas del día. - Bota de trekking o zapatillas en buen estado, para andar por terreno irregular y resbaladizo. - Un poco de agua por persona, para la actividad. - Toalla, ropa y calzado de recambio. (Para los días de meteorología adversa) 			
SERVICIOS INCLUIDOS		SERVICIOS NO INCLUIDOS	
<ul style="list-style-type: none"> - Actividades con guías especializados. - Material técnico necesario para la actividad. - Seguro de Resp. Civil y de Asist. Sanitaria. 		<ul style="list-style-type: none"> - Transporte durante el transcurso de la actividad. - Comida o agua durante la actividad. - Alojamiento, consultar su disponibilidad. 	
FOTOGRAFÍAS DE LA ACTIVIDAD			
