
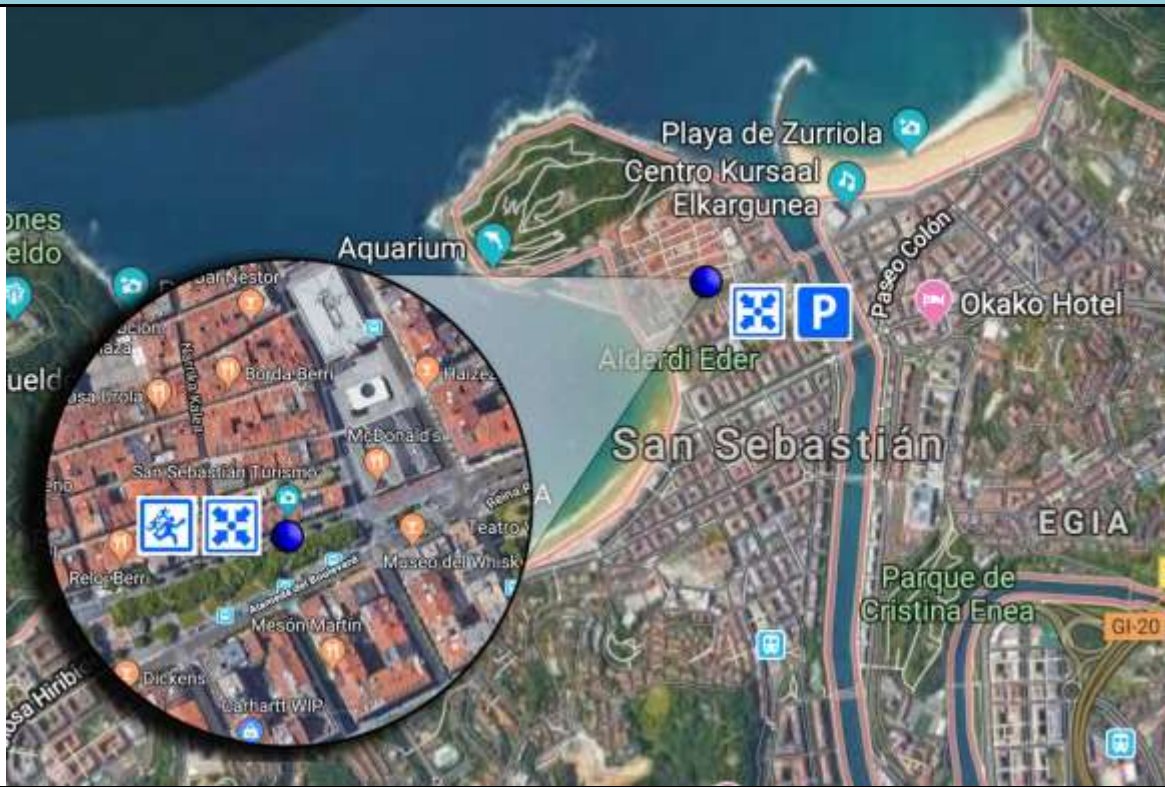










DESCRIPCIÓN BÁSICA DE LA ACTIVIDAD

| | | | | | | |
|--|---|--|---|---|---|---|
|  | ACTIVIDAD O TIPO DE SERVICIO | | SERVICIO | | | |
| | GYMKHANA (JUEGO DE PISTAS) | | DONOSTIA – SAN SEBASTIÁN | | | |
| DESCRIPCIÓN TÉCNICA | | | | | | |
| <ul style="list-style-type: none"> - Actividad dinámica y divertida enfocada para conocer Donostia – San Sebastián de una forma original. - Una competición sana entre tus amigos, en el que ganar es el menor de los premios. - Los participantes deberán buscar las pistas descritas en la hoja de ruta y señalados en el mapa. - Una vez halladas todas las pistas y resueltas las posibles pruebas, se realizará el recuento final. - El grupo que más puntos haya obtenido será el vencedor. | | | | | | |
| DESCRIPCIÓN FÍSICA | | | | | | |
| <ul style="list-style-type: none"> - Tras las explicaciones preliminares sobre las medidas de seguridad, comenzará la actividad. - Actividad de aproximadamente de unas 2 horas de duración. - Tras el recuento de puntuaciones, finalizará la actividad. | | | | | | |
| DURACIÓN APROXIMADA | | | TEMPORADA | | | |
| 2-2,5 horas | | | Todo el Año | | | |
| LUGAR DE DESARROLLO | | PUNTO DE ENCUENTRO | | COORDENADAS | | |
| Donostia – San Sebastián | | En la Oficina de Turismo en la Alameda de Boulevard, nº8. (Google Maps) | | 43.3223174,-1.9876129 | | |
| <i>ACTIVIDAD A LA CARTA: Es posible trasladar esta actividad a otros lugares. (Consultar disponibilidad)</i> | | | | | | |
| TARIFAS (21% de IVA incluido) | | | | | | |
| | PARTICULARES | | GRUPOS DE ESCOLARES / ASOCIACIONES | | | |
| 6-15 part. | 45,00 € | GRUPO 10-15 part.: 420,00 € | 40,00 € | GRUPO 10-15part.: 380,00 € | | |
| 16-24 part. | 40,00 € | GRUPO 16-30 part.: 690,00 € | 35,00 € | GRUPO 16-30part.: 640,00 € | | |
| <i>NOTA: A los grupos de escolares, asociaciones e instituciones recomendamos solicitar un presupuesto a medida.</i> | | | | | | |
| MAPA DE LA ACTIVIDAD | | | | | | |
|  | | | | | | |
|  |  |  |  |  |  |  |
| PUNTO DE ENCUENTRO | PARKING | DESPLAZAMIENTO | 2ºPARKING | APROXIMACIÓN/REGRESO | INICIO ACTIVIDAD | FIN ACTIVIDAD |

DATOS FÍSICOS Y TÉCNICOS

| Nº MÍNIMO DE PARTICIPANTES | | Nº MÁXIMO DE PARTICIPANTES | |
|---|--------------------------|---|--|
| 6 Participantes. | | 30 (Consultar grupos grandes) | |
| NIVEL DE DIFICULTAD | EDAD MÍNIMA RECOMENDABLE | RATIO | |
| I – (Iniciación) | 10 años | 1 monitor por cada 15 participantes | |
| CAPACIDADES PERSONALES NECESARIAS | | | |
| <ul style="list-style-type: none"> - No apto para embarazadas, aunque es posible adecuar la actividad a su situación. (Consultar) - Consultar si las personas con algún tipo de discapacidad pueden realizar la actividad. | | | |
| ADVERTENCIAS: | | | |
| <i>L@s participantes tienen la obligación de informar a la empresa si sufre alguna discapacidad física, psicológica, sensorial, enfermedades cardiovasculares o si están embarazadas.</i> | | | |
| MATERIALES Y EQUIPAMIENTO | | | |
| <p>MATERIALES INCLUIDOS EN LA ACTIVIDAD:</p> <ul style="list-style-type: none"> - Mapa, bolígrafo, tarjeta de control. <p>EQUIPAMIENTO OBLIGATORIO PARA REALIZAR LA ACTIVIDAD</p> <ul style="list-style-type: none"> - Ropa deportiva o ropa cómoda adaptada a las condiciones meteorológicas del día. - Zapatillas en buen estado, para correr por terrenos ocasionalmente húmedos. - Un poco de agua por persona, para la actividad. - Toalla, ropa y calzado de recambio. (Para los días de meteorología adversa) | | | |
| SERVICIOS INCLUIDOS | | SERVICIOS NO INCLUIDOS | |
| <ul style="list-style-type: none"> - Actividades con guías especializados. - Material técnico necesario para la actividad. - Seguro de Resp. Civil y de Asist. Sanitaria. | | <ul style="list-style-type: none"> - Transporte durante el transcurso de la actividad. - Comida o agua durante la actividad. - Alojamiento, consultar su disponibilidad. | |
| FOTOGRAFÍAS DE LA ACTIVIDAD | | | |
|  | | | |